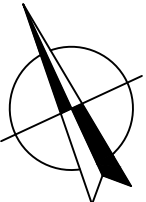





LEGENDA

- STÁVAJÍCÍ TERÉN, PLOCHY, OBJEKTY
- KATASTRÁLNÍ MAPA - HRANICE PARCEL
- KATASTRÁLNÍ MAPA - VNITŘNÍ KRESBA PARCEL
- TRAMVAJOVÉ NÁSTUPIŠTĚ ZE ZÁMKOVÉ DLAŽBY
- RELIEFNÍ DLAŽBA ČERVENÉ BARVY
- NERELIEFNÍ DLAŽBA ČERVENÉ BARVY š=0,3 m
- ZÁBRADLÍ
- TRAKCE (SO 652)



Změna									
Popis změny						Datum	Vypracoval	Přezkoumal	Schválil
TENTO MATERIÁL JE DUŠEVNÍM VLASTNICTVÍM PROJEKT 2010, S.R.O., RUSKÁ 43, OSTRAVA-VÍTKOVICE, IČO 48391531, A PODLEHÁ OBCHODNÍMU TAJEMSTVÍ. VLASTNÍK SI VYHAZUJE S TÍMTO TAJEMSTVÍM NAKLÁDAT A JEHO VYUŽITÍ PODLEHÁ PÍSEMNÉMU SOULESENÍ A STANOVENÍ PODMÍNEK TAKOVÉHO UŽITÍ.									
Vypracoval:	Ing. Jan Ludvík	Č. zakázky:	49 065	Měřítko: 1:250	<div>PROJEKT 2010</div> <div>Ruská 43, 703 00 Ostrava Tel.: 596 693 720 E-mail: projekt2010@projekt2010.cz www.projekt2010.cz</div> <div> ISO 9001  ISO 14001  OHSAS 18001 <small>REGISTERED QUALITY SYSTEM REGISTERED EMS REGISTERED OHSAS</small></div>				
Schválil:	Ing. Bohumír Michal	Stupeň:	DUR+DSP+DPS						
HIP:	Ing. Jan Ludvík	F A4:	4						
Datum :	2/2020	Kótováno v:	m						
Stavebník: Dopravní podnik Ostrava a.s. Poděbradova 494/2, 702 00 Ostrava - Moravská Ostrava					<div>Seznam příloh: PRO-10698-D10</div> <div>Č. výkresu: PRO-10698-D10-2.4</div> <div>Rev.</div>				
Stavba: PD – PJD na ul. Opavská									
Stavba: SO 653 – Úpravy tramvajových nástupišť									
Název: Situace zastávek – Telekomunikační škola									